



PLA LOCAL DE CREMES DE XÀTIVA

Departament Gestió Administrativa d'Obres, Serveis Públics i Medi Ambient

Octubre, 2021

Recentment ha seguit aprovat el Pla Local de Cremes de Xàtiva, i entre altres coses aquest nou Pla, comporta un canvi en la zonificació, en les dies de crema i en el procediment a realitzar.

Abans de cremar el restolls que he de fer?


- presentar una declaració responsable, al registre d'entrades de l'Ajuntament de Xàtiva,

Per a què ho he de fer?


.- Per obtenir permís per a cremar les dies indicades a la zona on estiga ubicat el seu terreny i en les condicions del nou Pla Local.

Caldrà fer-ho sols una única vegada.

Per a obtenir la Declaració responsable pot fer-ho de dues maneres:



Telemàticament i des de la seua pròpia casa, accedint a la pàgina www.xativa.es i seguint les indicacions que en les següents pàgines queda explicat.



Presencialment, demanant cita prèvia al Departament d'Obres i Serveis Públics i Medi Ambient, Agenda Crema de restolls.

Que documentación he de presentar per poder cremar el rastrolls del meu terreny?

Necessita:

- ◆ La referencia cadastral de la parcel.la on vaig a cremar, en cas de no tindre-la localitzada, polígon i parcel.la.
- ◆ Document Nacional d'Identitat del/ de la titular de la parcel.la
- ◆ Presentar declaració responsable al registre d'entrades de l'Ajuntament

Com accedixc a la declaración responsable des de ma casa? Pas a Pas 1

En primer lloc, ha de buscar la pàgina web de l'Ajuntament de Xàtiva www.xativa.es

Una vegada dins, deurà de clicar al baner AJUNTAMENT, conforme indica la foto



A continuació buscarem el baner PLA LOCAL DE CREMES que hi ha en la següent pàgina, part dreta, baix de tot i clicarem

Seguretat, Trànsit i Mobilitat

- Policia local
- Pla de Mobilitat Urbana Sostenible (PMUS)

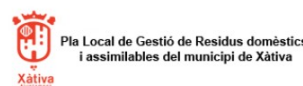
Salut i Benestar Social

- Portal web de Sanitat
- Benestar Social

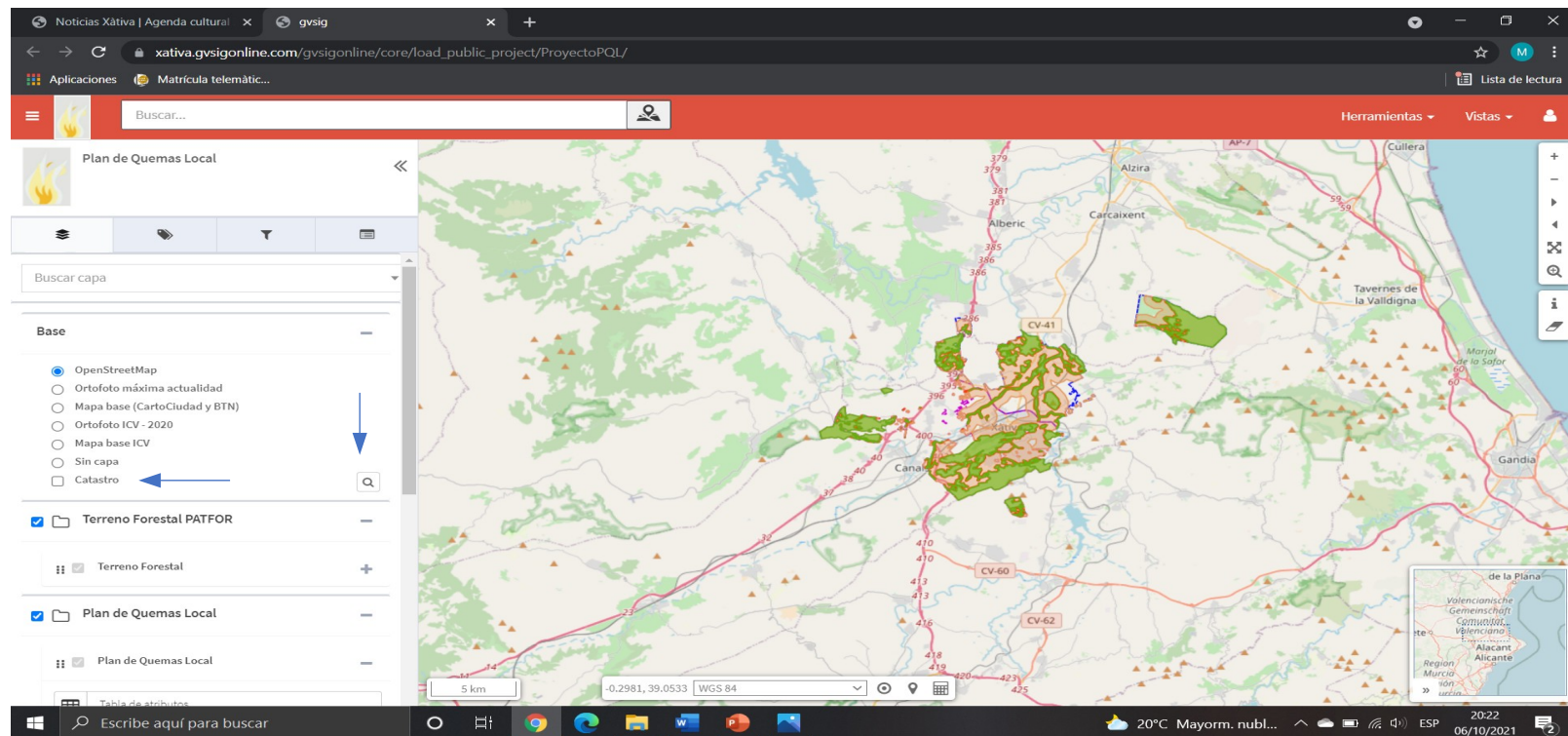
- Arxiu Municipal
- Biblioteca Municipal
- Fira i Festes
- EOI Xàtiva
- Casa de la Joventut
- Premis Literaris
- Gran Teatre
- Joves intèrprets
- Museu de l'Almodí - Casa de l'ensenyança
- CPFFPA Francesc Bosch i Morata

Serveis per a la ciutadania

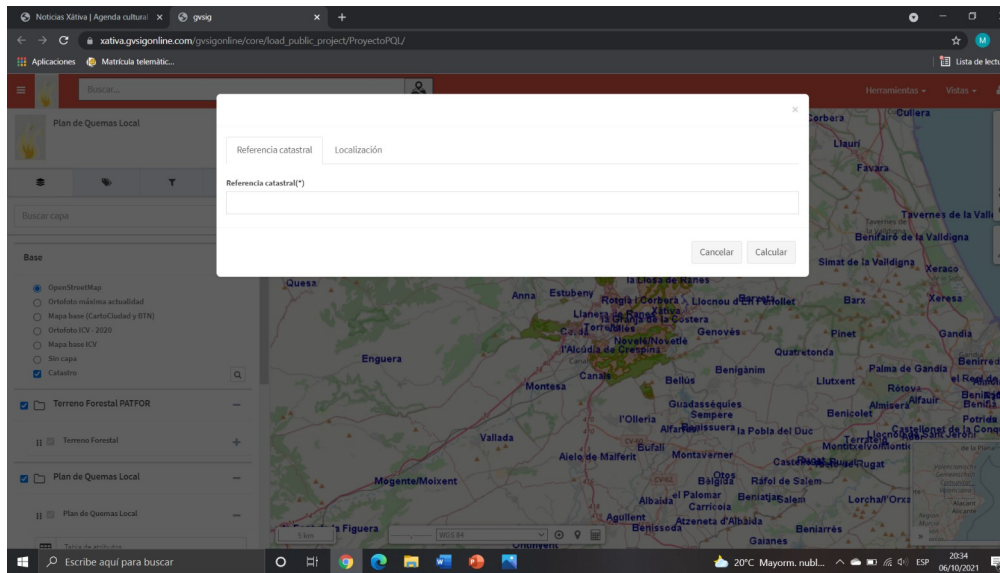
- Urbanisme
- Aquaval
- Medi Ambient
- Bodes civils al Castell i als jardins del Palasiet



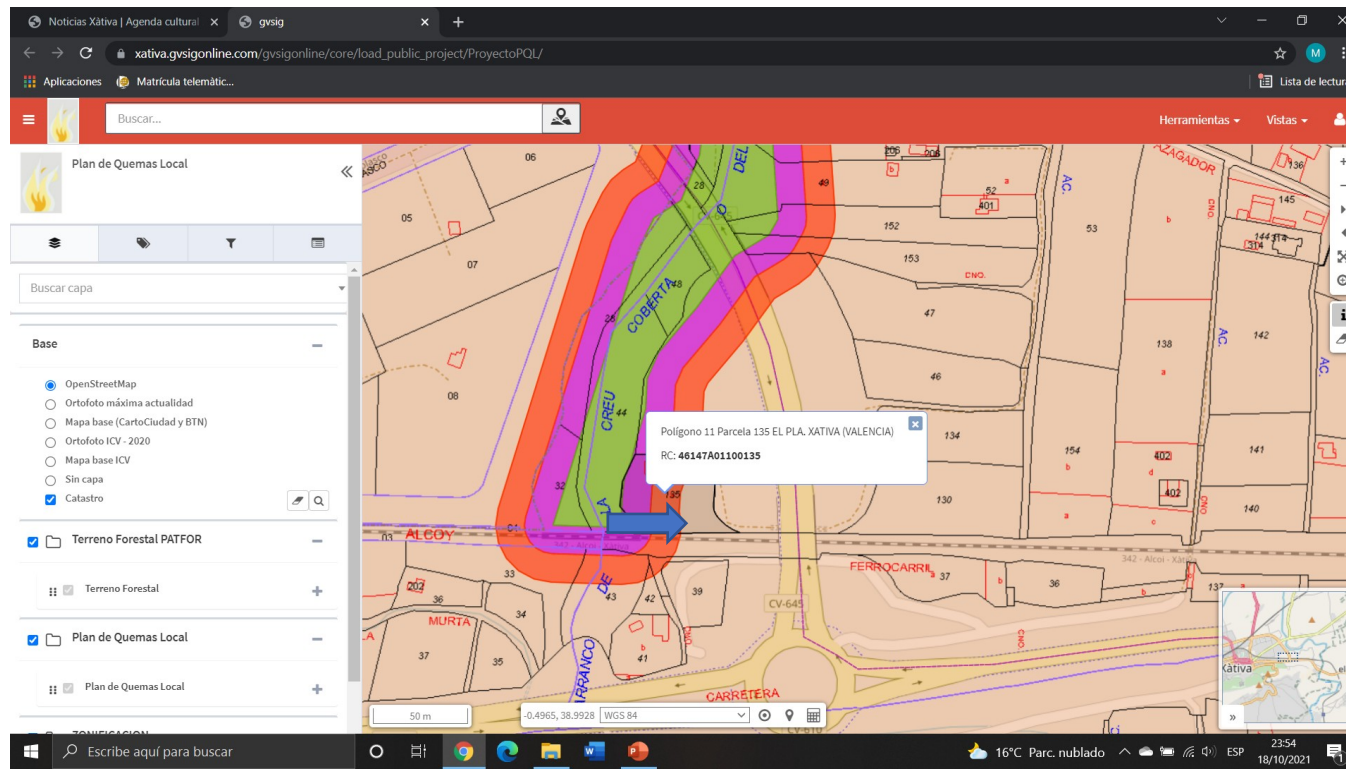
- Seguidament clicar en Cadastre i polsar la lupa, ens eixirà la pantalla de la pàgina següent per seleccionar la parcel·la



- En la nova pantalla, es demanarà la referencia cadastral o la seua localització, es a dir, si és tracta d'urbà nom del carrer i número i si és rústic, polígon i parcel·la, introduirem les dades que tinguem i polsarem CALCULAR



Una vegada localitzada la parcel·la, caldrà pressionar sobre la **i** que podem trobar a la part dreta de la pantalla i tornar a pressionar sobre la parcel·la que ja tenim localitzada per poder obtindre la informació necessària d'aquesta, tal i com és mostra a la següent pantalla:



El programa buscarà la parcel·la i ens eixirà una nova finestra indicant en quina zona es troba aquesta, el període de crema, les dies i horari. També hi haurà un enllaç anomenat Declaració responsable, que clicant en ell podrem accedir a ella.

The screenshot displays a GIS application interface. On the left, a sidebar contains a search bar, a layer list with 'Plan de Quemas Local' selected, and various tool icons. The main map area shows a cadastral map with a fire plan overlay in red and orange. A popup window is open over a parcel, displaying the following information:

Coordenadas (EPSG:4326) 38.97939N, 0.51501W	
Sector B	SECTOR B
Sector	SECTOR B
Periodo quema	17 de Octubre a 31 de Mayo
Días	Todos los días de la semana (2ª quincena)
Horario	Desde el amanecer hasta las 13,30 h.
Ref. Catastral: 5477009VJ1157N	
Plan de Quemas Local	
Ancho de banda	BANDA_500_m
Ubicación	Zona General (30 - 500 m.)
Enlace normativa	https://xativa.gvsigonline.com/media/data/PQL...
Declaración Responsable	https://xativa.gvsigonline.com/media/data/PQL...

A blue arrow points to the 'Declaración Responsable' link in the popup window. The map includes a scale bar (200 m), coordinate information (-0.5142, 38.9776 | WGS 84), and a small inset map of Xativa.



- Al clicar, eixirà el model de declaració que deurà omplir, signar i presentar al registre d'entrades de l'Ajuntament, ja siga de forma presencial, demanat cita prèvia, o telemàticament a través de la seu electrònica.

Noticias Xàtiva | Agenda cultural x gvsig x DECLARACION RESPONSABLE x +

xativa.gvsigonline.com/media/data/POL/NORMATIVA/DECLARACION_RESPONSABLE.pdf

Aplicaciones Matricula telemàtic...

DECLARACION RESPONSABLE 1 / 7 50%

Plan Local de Quemas del Término Municipal de Xàtiva

Comunicación de datos y Solicitud de Autorización de Quemas Agrícolas mediante Declaración Responsable

1. DATOS DE LA PERSONA SOLICITANTE

Nombre y apellidos			
DNI			
Domicilio			
Población	Provincia		
Teléfono de contacto	E-mail		

2. PARCELAS PARA LAS QUE SOLICITA LA AUTORIZACIÓN DE QUEMA ORDINARIA (PUEDE CONSULTAR LA INFORMACIÓN EN: <http://xativa.gvsigonline.com>)

Nº	PARTIDA POLIGÓNICA	PARCELA	SECTOR P.A.O. XÀTIVA	DISTANCIA A TERRENO FORESTAL**
1				
2				
3				
4				
5				

** Requiere autorizar más parcelas debe volver esta solicitud*

*** Terreno forestal / con formación continua de vegetación abierta de campos de cultivos*

SE ADJUNTA CERTIFICADO DE LA CONSELLERIA DEL LUGAR DE USO DEL FUEGO EN LA PARCELA. (Parcelas ubicadas en su totalidad a menos de 30 m del terreno forestal)

SE CUENTA CON QUEMADOR AGRÍCOLA ADAPTADO A LA NORMA TÉCNICA DE QUEMADORES AGRÍCOLAS DE LA DEMARCACIÓN. (Parcelas ubicadas en su totalidad a menos de 15 m de terreno forestal)

Declaro que he leído y entendido las Normas de Aplicación a seguir durante las quemas agrícolas anexas a este documento y me comprometo a cumplirlas durante las quemas que se lleven a cabo.

Firma y/o solicitante:	Registro Ayuntamiento:
Fecha:	Fecha:

NOTA IMPORTANTE: PREVIAMENTE A LA REALIZACIÓN DE LA QUEMA Y DURANTE EL TRANSCURSO DE LA MISMA SE DEBE CONSULTAR EL NIVEL DE PRESENCIA POR INCENDIOS FORESTALES (PREVIFOC) EN: WWW.112CV.COM, EN GVAB112, EN EL AYUNTAMIENTO: 962 28 98 99 O EN LA POLICÍA LOCAL: 962 94 98 99.

Página | 1 de 1

Plan Local de Quemas del Término Municipal de Xàtiva

Normas Generales de Aplicación en las quemas agrícolas que se realicen en el T.M. de Xàtiva

Escribe aquí para buscar

21°C Nublado 20:49 06/10/2021